

URUGUAY

CAMINO DE LOS JESUITAS

TRAS LAS HUELLAS DE LOS JESUITAS EN LAS "TIERRAS DEL MAR"



Fuerte San Miguel

ROCHA

Paisajes de la "Vaquería del Mar"

El clima y las condiciones del suelo en la Banda Oriental, resultaron ideales para la reproducción del ganado vacuno.

Las verdes praderas se poblaron de cientos de miles de cabezas, convirtiéndose en verdaderas "minas de carne y cuero". Naturalmente, el ganado se reunió entre montes autóctonos y aguadas naturales, en donde hoy se sitúa el departamento de Rocha, y parte de los departamentos de Treinta y Tres, Maldonado y Lavalleja.



Los bovinos criollos del Uruguay provienen del cruzamiento entre el primer ganado introducido por Hermandades en el siglo XVII y el de las misiones jesuíticas del Alto Uruguay.

A este sitio se lo conoció como la "Vaquería del Mar" y fue ampliamente aprovechado por los jesuitas misioneros, quienes regularmente organizaron expediciones para arrear los vacunos hasta sus



Cerro Picudo

estancias.

Cuenta el "Diario de viaje a las Vaquerías del Mar", de 1705, que en la primavera de ese año unos 420.000 vacunos en pie, fueron arreados desde esta vaquería hasta territorio misionero, más allá del Río Ibicuy, en una aventura de más de mil kilómetros.



Potrerillo de Santa Teresa

Al visitar estas tierras, podemos hacer un viaje por la evolución ganadera del país, entre vacunos criollos, flora y fauna autóctona, cerros y serranías.

Una parada ineludible en este viaje es la Reserva Nacional de Bovinos Criollos, que se encuentra protegida por Unesco y forma parte del "Parque Nacional de Reserva de fauna y flora de San Miguel", que junto al Fuerte, son reconocidos como Patrimonio Histórico Nacional.



Cabalgatas por la costa



Ilustraciones del misionero jesuita Florian Paucke, c.1750.



CAMINO DE LOS JESUITAS
Una gran historia. Mil aventuras.
ARGENTINA - BOLIVIA - BRASIL - PARAGUAY - URUGUAY



CAMINO DE LOS JESUITAS
Una gran historia. Mil aventuras.
ARGENTINA - BOLIVIA - BRASIL - PARAGUAY - URUGUAY

COLONIA



MONTEVIDEO



FLORIDA



ROCHA



MINISTERIO DE TURISMO

Centro de Información Turística
(00 598) 21885 111

Centro de Información Turística Terminal Tres Cruces
(00 598) 21885 801

Centro de Información Turística Aeropuerto de Carrasco
(00 598) 21885 802

COLONIA

Centro de Información Turística Centro BIT - Colonia
(00 598) 4523 7707

Dirección de Turismo

(00 598) 4522 6141
turismo@colonia.gub.uy - ofiturismo@colonia.gub.uy

Información Turística Local Barrio Histórico
(00 598) 4522 8506

Centro de Información Turística Carmelo
(00 598) 4542 2001

MONTEVIDEO

División de Turismo

(00 598) 21950 2013
division.turismo@imm.gub.uy

Servicio de Turismo

(00 598) 21950 2263 / 2275 / 3368
www.descubrimontevideo.uy

Centro de Información Turística Explanada
(00 598) 1950 1830

FLORIDA

División Turismo Centro de Información Turística

(00 598) 4352 1738
turismo@florida.gub.uy
fb: División Turismo Intendencia De Florida

ROCHA

Casa del Turismo

(00 598) 1955 3100
info@turismorocha.gub.uy - www.turismorocha.gub.uy

Centro de Información Turística Parque Santa Teresa
(00 598) 4477 2101 / 2103

Centro de Información Turística Chuy

(00 598) 4474 4599
infochuy@turismorocha.gub.uy

CIRCUITO TURÍSTICO



Rambla 25 de Agosto de 1825 y Yacaré
Montevideo, Uruguay
00 (598 2) 1885100
www.uruguaynatural.com
www.uruguaynatural.tv |

Fotografías:
Archivo Fotográfico Ministerio de Turismo: Enrique Pérez, Leo Corcos;
Departamento de Turismo y Cooperación para el Desarrollo de la
Intendencia de Florida - Drone Flight Uruguay Producciones de Florida
- Hotel de Campo San Pedro de Timote - Guapo Florida, Mario Correa -
Asociación Civil Movimiento Pro-Casas de las Huérfanas
- Mariela Zubizarreta, Gladys Torres, Ignacio Arbelche - Espacio Cultural
Al pie de la mural, Alejandro Giménez - Quiero ir viajes, Ysela Cabrera,
Restaurante Tomate, Imágenes de URUGUAY EN GUARANI / Presencia
Indígena Misionera - Museo de Arte Precolombino e Indígena (MAPI),
Aguaclara Fotostock Uruguay, Arturo Bottino, Daniel Baldi, Indias Filinica,
Intendencia de Rocha, LARES Estancias y Posadas, Marcelo Birchi,
Patricia Rabosto, Ramón Martínez, Serrana Díaz.



JESUITAS EN LA BANDA ORIENTAL

Entre 1585 y 1767, la Orden Jesuita estableció un sistema territorial único en América del Sur que marcó el desarrollo sociocultural, religioso y económico de gran parte del continente.

Uno de sus mayores legados fueron las Reducciones Misioneras Guaraníes, cuya influencia comprendió los actuales territorios de Brasil, Paraguay, Argentina y Uruguay.



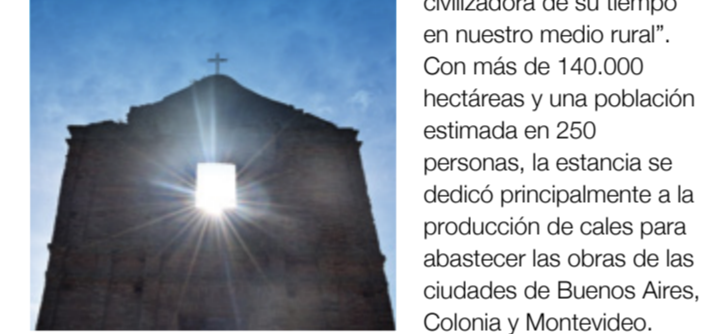
LA MEMORIA GUARANÍ

El legado guaraní a la identidad cultural uruguaya atesora dos hitos sobresalientes: la infusión de la yerba mate, la más típica de las costumbres de los uruguayos; y nada menos que el nombre del país, Uruguay, que significa "río de los pájaros".

De hecho, los nombres de la mayoría de nuestros ríos, arroyos y elevaciones como Daymán, Cebollati o Batoví nos recuerdan que la presencia guaraní marcó la identidad de estas tierras.



CARMELO, COLONIA

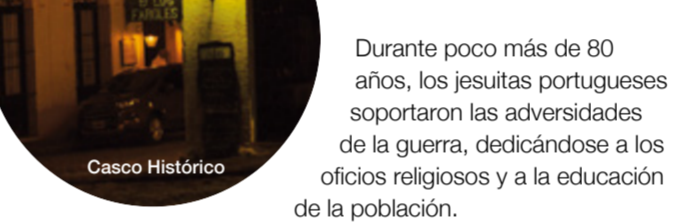


Fue fundada por la Compañía de Jesús en 1741 y se la consideraba "la mayor avanzada civilizadora de su tiempo en nuestro medio rural". Con más de 140.000 hectáreas y una población estimada en 250 personas, la estancia se dedicó principalmente a la producción de cales para abastecer las obras de las ciudades de Buenos Aires, Colonia y Montevideo.

COLONIA DEL SACRAMENTO

La manzana de la discordia
Una expedición portuguesa, bajo el mando de Manuel de Lobo y acompañada por religiosos jesuitas, fundó en 1680 la "Nova Colônia do Santíssimo Sacramento".


Su estratégica ubicación, la transformó en centro de la rivalidad española-portuguesa, cuestión que ocasionó numerosas guerras en la región rioplatense.



Sin embargo, su función principal fue la de interceder ante sus pares -los jesuitas españoles de las misiones de guaraníes-, quienes estaban organizados en verdaderos ejércitos para defender los límites territoriales de España.



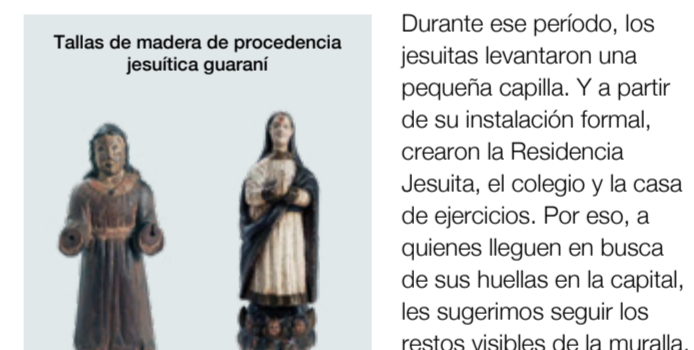
Un recorrido por el casco histórico de Colonia del Sacramento -declarado Patrimonio de la Humanidad por Unesco-, nos traslada a la atmósfera de esos tiempos.



MONTEVIDEO

Eran cien, eran mil...y construyeron la ciudad fortificada
Si bien los jesuitas no se establecieron en la ciudad hasta 1746, tuvieron una fuerte influencia en su proceso fundacional.

En torno a 1725, más de mil indígenas guaraníes misioneros, fueron convocados por Bruno Mauricio de Zabala para construir las fortificaciones de "San Felipe y Santiago de Montevideo", junto a los escasos esclavos que había en la época.



Durante el recorrido, los sitios de emplazamiento de la primitiva iglesia y de las otras edificaciones son una parada insustituible. Parte de los muros de piedra del Ex Colegio jesuita "San Estanislao de Kostka", aún pueden verse en una de las manzanas que rodean la Plaza Matriz.



Frente a esa misma plaza, la Iglesia Matriz, santuario principal de la iglesia católica, fue la depositaria de gran parte de los bienes muebles de la Orden Jesuita, tras su expulsión en 1767.

En las proximidades, el Museo de Arte Precolombino e Indígena / MAPI, conserva una importante muestra de tallas de madera de procedencia jesuitica guaraní, entre otros materiales arqueológicos de gran relevancia.



FLORIDA

En los dominios de "Nuestra Señora de los Desamparados"


Gran parte de las tierras que conforman hoy el Departamento de Florida, sirvieron de base para uno de los mayores establecimientos agrícola ganadero de la época colonial: la estancia o calera "Nuestra Señora de los Desamparados". Fundada en 1746 por la Compañía de Jesús llegó a contar con más de 400.000 hectáreas productivas.



Para administrarla, los jesuitas establecieron una serie de "puestos" estratégicos y los poblaron con familias indígenas misioneras.

Declarada Patrimonio Histórico Nacional, el casco de la estancia está rodeada de un parque de 5 hectáreas, que hoy oficia como residencia de retiro espiritual de la Orden Jesuita.

En sus proximidades, se emplazan los vestigios de la Grasería del Timote que funcionó desde el siglo XVIII hasta finales del XIX. Estas ruinas, hoy recuperadas y puestas en valor, son fiel testimonio del patrimonio industrial de la época.



Tras las huellas jesuíticas no puede faltar la contemplación de la Virgen de los Treinta y Tres Orientales, una talla de origen guaraní, ubicada en la Catedral de Florida, ambas valoradas como Patrimonio Histórico Nacional.

Con el devenir del tiempo, en los campos de "Nuestra Señora de los Desamparados", surgieron nuevos establecimientos rurales que inauguraron el proceso de modernización del agro.

Al recorrerlos es posible viajar en el tiempo y hallar las huellas de la etapa jesuita y colonial pero también la de las luchas por la independencia, y el desarrollo estanciero, con el gaicho como protagonista.



Otro punto de gran relevancia es la Estancia de "San Pedro del Timote", declarada Patrimonio Histórico Nacional, que abarca un importante conjunto de edificaciones y un centenario parque, donde se destaca la capilla, el patio español y la escultura del Cristo Redentor.